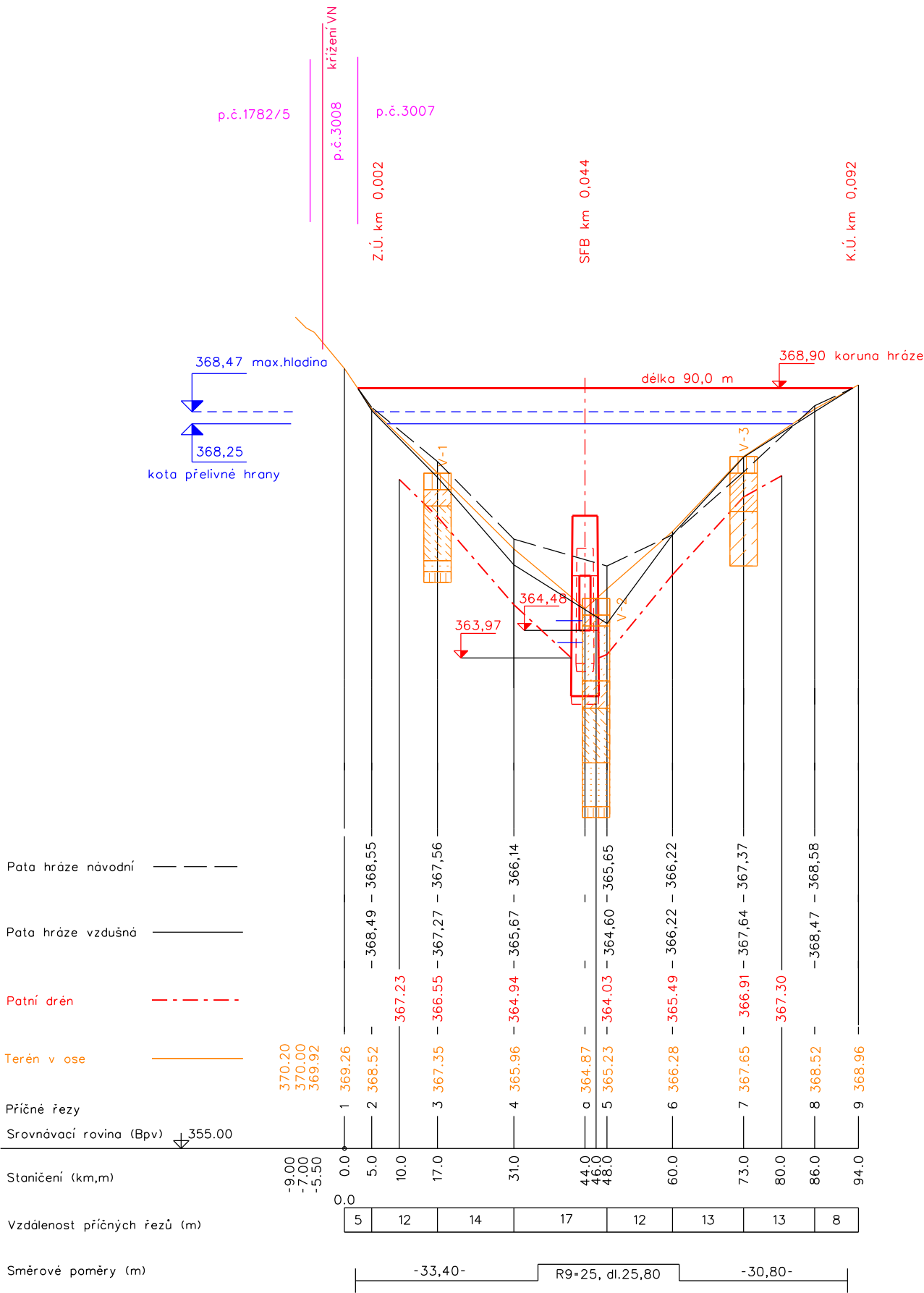


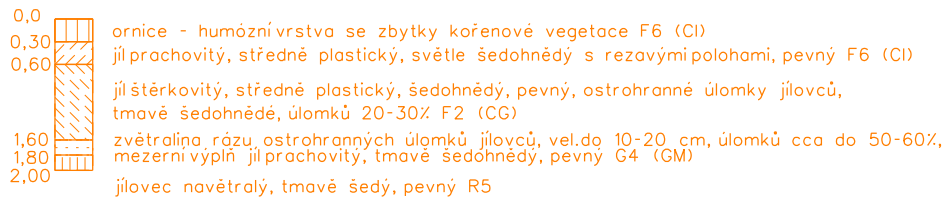
Katastrální území
Druh pozemku

Zašová
ostatní plocha

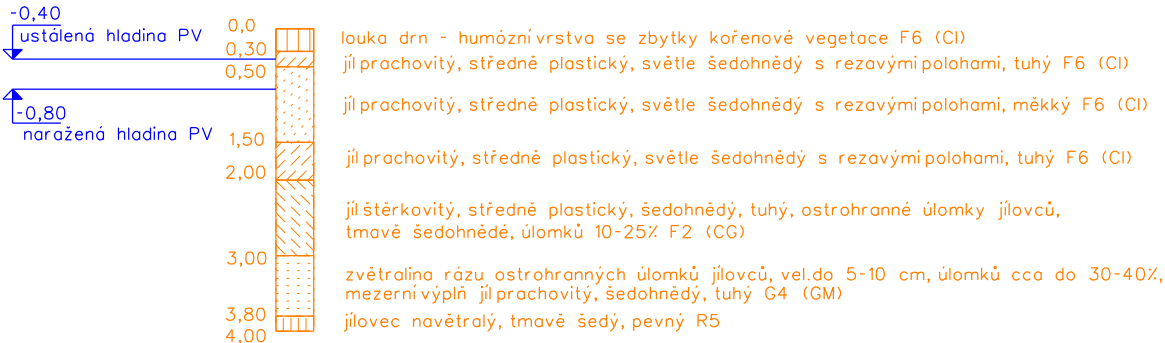
SO 01 Poldr
Podélný profil hráze
měř. 1:1000/100



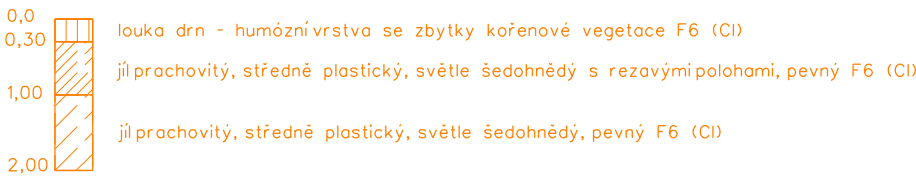
SONDA V-1




SONDA V-2



SONDA V-3



VÝŠKOVÝ SYSTÉM: Bpv

Vypracoval	Zodpov.projektant	Hl. ing. projektu	Vedoucí střediska	 <div>AGPOL s.r.o. Jungmannova 153/12 779 00 Olomouc Česká republika</div>	
Opluštěňová Alena	Ing. Plhák Václav	Ing. Skácel Miroslav	Ing. Vaculín O., Ph.D.		
<i>Opluštěňová Alena</i>	<i>Plhák Václav</i>	<i>Skácel Miroslav</i>	<i>Vaculín O.</i>		
Místo stavby	Zašová	Kraj	Zlínský	Počet formátů	2 A4
Investor	ČR-SPÚ, KPÚ pro Zlínský kraj, pobočka Vsetín			Datum	04/2018
Akce - objekt	SO 01			Stupeň	projekt
Poldr a revitalizace melioračního odpadu v trati Vesník v k.ú. Zašová				Zakázkové číslo	2843/061
				Archivní číslo	2843
Příloha	Podélný profil hráze poldru			Měřítko	Číslo výkresu
				1:1000/100	D.1.b.2.1